

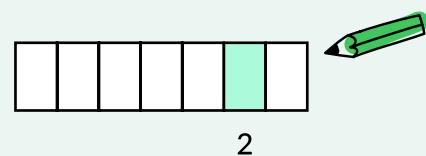
## Wędrowniku, Wędrowniczko!

Jesteś na tajemniczym szlaku, który zaprowadzi Cię do miejsc-symboli z poznańskich legend. Tam czekają na Ciebie zadania. Jedynie wskazówki do ich rozwiązania trzymasz w ręku. Miej oczy szeroko otwarte i ruszaj na szlak.

1)) Po rozwiązaniu zadania możesz postać legendy związanej z danym miejscem na szlaku. Skorzystaj z kodu QR i wybierz tytuł legendy.

1. Szlak rozpoczyna się w Parku Stare Koryto Warty na Chwaliszewie, znajdź tam amfiteatr z brązowym dachem. Stań do niego tyłem i spójrz w kierunku rzeki, a następnie mostu i budynków z czerwonej cegły. Przed Tobą Ostrów Tumski, gdzie według legendy spotkali się i rozpoznali po latach trzej bracia – Lech, Czech i Rus.

A teraz zadanie dla Ciebie: patrząc na Ostrów Tumski, znajdź budynek z wieżami. To najważniejszy kościół w mieście, jak brzmi jego potoczna nazwa? Wpisz ją poniżej.



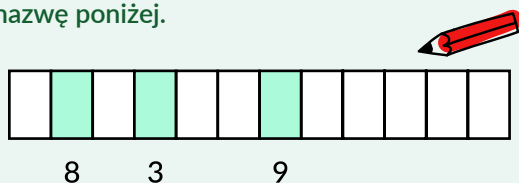
1)) O założeniu Poznania

Teraz stań tyłem do rzeki i spójrz na amfiteatr, a następnie idź w prawo i lekko w dół, aż do rozwidlenia trzech ulic wyłożonych brukiem, który nazywa się często kocimi łbami. Rozejrzyj się wokół, czy dostrzegasz sztyl zaułka,

który nosi imię Ślepego Antka? To pseudonim bardzo odważnego żołnierza, który walczył w czasie II wojny światowej. Jest o nim legenda miejska – może poznasz ją innym razem? Idź dalej tą ulicą, która znajduje się po lewej stronie i nazywa się Czartoria. Kiedy dojdiesz do jej końca, zatrzymaj się.

2. Jesteś na ulicy Chwaliszewo. To główna ulica tej części Poznania, która również nazywa się Chwaliszewo. Podobno ta nazwa wzięła się od przezwiska pewnego wyjątkowego krawca – Chwaliszewy. Wymyślił on, jak zszyć płótna i skóry, tak by ludziom było w nich ciepło i wygodnie.

Pora na zadanie: znajdź kamienicę, której numer poznasz, gdy policzysz, którym miesiącem roku jest wrzesień. Przypatrz się wyjątkowym ozdobom – ornamentom roślinnym umieszczonym nad niektórymi oknami. Te nad oknami pierwszego piętra kształtem trochę przypominają dłoń. Jak nazywa się drzewo, które ma takie liście? Wpisz jego nazwę poniżej.



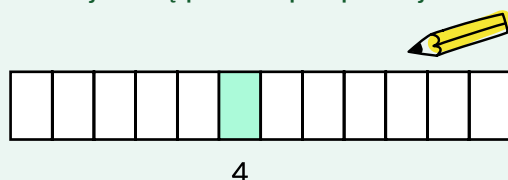
1)) O krawcu z Chwaliszewa

Idź teraz w lewo ulicą Chwaliszewo, aż dojdiesz do skrzyżowania, od którego odchodzą cztery ulice. Odszukaj stojący przy skrzyżowaniu krzyż i zatrzymaj się przy nim.

3. Krzyż ten nazywany jest Złotym, bo kiedyś figura Chrystusa pokryta była prawdziwym

złotem. Według legendy podczas wielkiej powodzi rzeka przyniosła krzyż aż z Jasnej Góry. Dawniej Chwaliszewo było wyspą – wyobraź sobie, że kiedyś płynęła tu rzeka i żeby przedostać się na jej drugi brzeg, trzeba było przepłynąć się łodzią. W późniejszych latach wybudowano most, przez który można było już przechodzić bezpiecznie. Zresztą to nie był jedyny most w okolicy i stąd wzięła się nazwa placu, na którym stoisz.

Zadanie dla Ciebie: stań tyłem do krzyża, odszukaj nazwę placu i wpisz poniżej.



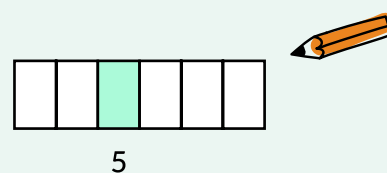
1)) O złotym krzyżu z Chwaliszewa

Stań tyłem do krzyża i spójrz w prawo: dalszą drogę wyznacz Ci dwie widoczne wieże – ratusz i zamek. Przejdź bezpiecznie na drugą stronę ulicy i idź w ich kierunku, w stronę Starego Rynku. Do następnego przystanku na trasie dojdiesz ulicą Wielką. Po drodze miniesz umieszczoną w chodniku tabliczkę z napisem „Mury Miejskie”. Dawniej tu zaczynał się Poznań. Dojź do charakterystycznego budynku z arkadami. Tuż przed nim skręć w lewo – jesteś na ulicy Klasztornej.

4. Poszukaj nad bramami lub drzwiami małych tabliczek. To szyldy, które informują, co można tu kupić lub zrobić, np. przystrzyć włosy lub naprawić buty. Na jednym z szyldów przy tej ulicy znajdują się dwa smakołyki,

które według legendy wypiekał wyjątkowo utalentowany i pracowity piekarz Walenty. Wytwarzał je na pamiątkę pewnego tajemniczego spotkania.

Oto Twoje zadanie: odpowiedz, jak nazywają się wypiekane w Poznaniu według specjalnej receptury smakołyki w kształcie podkowy. Wpisz ich nazwę w pola.



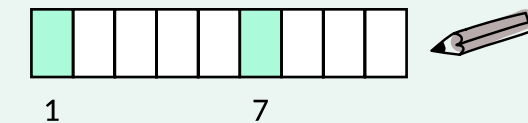
## ŚWIĘTOMARCIŃSKIE

1)) O rogalach świętomarcińskich

Idź dalej ulicą Klasztorną, miń Woźną i Wodną, aż dojdiesz do ulicy Koziej. Skręć w lewo, a następnie w prawo – dotrzesz na plac Kolegiacki. Znajdź duży, biało-różowy budynek Urzędu Miasta.

5. Poszukaj koło niego figurek trykających się koziołków, które są symbolem Poznania. Według legendy, gdy władze miasta i poznaniacy oczekiwali na zawieszenie nowego zegara, na wieży ratuszowej nagle pojawiły się dwa koziołki.

A teraz zadanie dla Ciebie: kiedyś władzę w Poznaniu sprawował burmistrz. Czy wiesz, kto dziś rządzi miastem? Podpowiedz znajdziesz na czerwonych tabliczkach umieszczonych przy drzwiach do Urzędu Miasta. Odszukasz je z łatwością, gdy staniesz tyłem do koziołków i spojrzysz przed siebie.

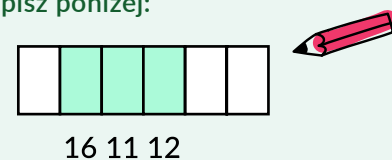


1)) O poznańskich koziołkach

Stojąc tyłem do koziołków, skieruj się w prawo w ulicę Gołębią, która doprowadzi Cię przed zabytkowy kościół – farę, znajdującą się na wprost ulicy Świętosławskiej.

6. Stań przed fasadą kościoła, czyli jego przednią bogato ozdobioną ścianą. Mniej więcej w tym miejscu, gdzie dziś stoi fara, kiedyś zbudowano kościół, który – według legendy – musiał się zmieścić na jednej wołowej skórze. Mimo że wydawało się to niemożliwe, sprytni mnisi wpadli na pomysł, jak tego dokonać. Fara nazywana jest czasem perłą poznańskiego baroku – budynki w tym stylu budowano kilka stuleci temu.

Czas na Twoje zadanie: czy wiesz, że perły powstają w morzach i oceanach w specjalnych małych „domkach”? Gdy „domki” są puste, morze wyrzuca je na brzeg, a spacerujące po plaży dzieci uwielbiają je zbierać i przywozić jako pamiątki z wakacji. Czy wiesz już jak nazywają się te „domki”? Podpowiedz znajdziesz na fasadzie kościoła – jest ich tam sześć, a kryją się nad głowami postaci we wnękach. Odpowiedź na pytanie, jak nazywają się „domki”, w których powstają perły, wpisz poniżej:

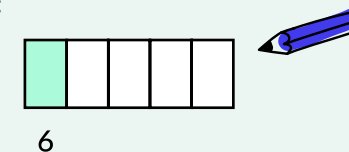


1)) O wołowej skórze

Stań tyłem do fary i idź ulicą Świętosławską w kierunku Starego Rynku. Bez problemu znajdziesz górujący nad nim ratusz. Stań przed schodami ratusza, które prowadzą do środka.

7. Z tym budynkiem wiąże się kilka legend. Jedna z nich opowiada o trębaczcu, który uratował życie króla kruków. Czy wiesz, że kruki są bardzo inteligentnymi ptakami, rozpoznają twarze ludzi, a nawet tworzą wynalazki? Są tak waleczne, że broniąc swego gniazda, potrafią zaatakować nawet silniejszego od siebie orła!

Zadanie dla Ciebie: ratusz to bardzo wysoki budynek. Odejdź od niego kilka kroków, aż zobaczysz jego najwyższy punkt. Jaki ptak znajduje się na czubku wieży? Wpisz poniżej jego nazwę:

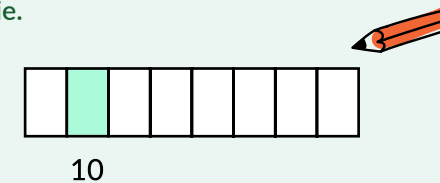


1)) O królu kruków

Kieruj się na prawo od ratusza i skręć w ulicę Wroniecką odchodzącą od środka rynku. Idź nią, aż dojdiesz do ulicy Masztalarskiej.

8. Na rogu ulic Wronieckiej i Masztalarskiej jest niezwykły kościół. Wiaże się z nim legenda o poznańskich rurach, czyli wyjątkowych ciastkach wypiekanych tradycyjnie w okolicy święta Bożego Ciała. Wówczas odbywają się uroczyste pochody nazywane procesjami. W czasie jednej z takich procesji z okolicznych budynków zaczęły spadać fragmenty dachu, ale szczęśliwym trafem nikogo nie zraniły.

Pora na zadanie: czy wiesz, jak inaczej nazywają się poznańskie rury? Popatrz na dach kościoła. Jeśli odgadniesz, czym jest pokryty, bez problemu rozwiążesz kolejne zadanie.

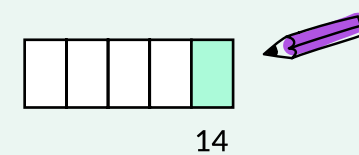


1)) O poznańskich rurach

Idź w lewo ulicą Masztalarską, wygiętą jak rogal, aż dojdiesz do jej końca. Przejdź przez ulicę i skręć w prawo, a zaraz potem w lewo w ulicę Zamkową. Idź dalej. Czy zauważasz, że droga wiedzie cały czas pod górę? Wspinając się wytrwale, dojdiesz do ulicy Franciszkańskiej. Zatrzymaj się na rogu przy skrzyżowaniu.

9. Znajdujesz się przy Zamku Królewskim na Górze Przemysła (zwanej też Górą Zamkową). Według legendy góra ta powstała przypadkiem, gdy diabły chciały zatopić Poznań. Teraz jest tu muzeum z wysoką konstrukcją, z której szczytu można podziwiać całe miasto.

Zadanie dla Ciebie brzmi: odpowiedz, jak nazywa się ta wysoka konstrukcja? Wpisz poniżej.



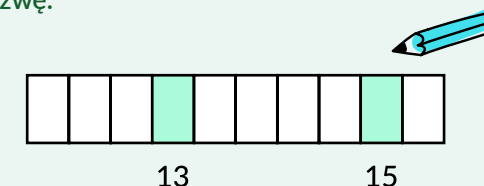
1)) O tym, jak diabły chciały zatopić Poznań

Spójrz na żółty kościół i idź w prawo wzdłuż niego, skręć w lewo w ulicę Ludgardy, a potem

znów w prawo, w ulicę Paderewskiego. Tu znów miniesz na chodniku tabliczkę z napisem „Mury Miejskie” – symbolizującą granice dawnego Poznania. Miasto było kiedyś naprawdę dużo mniejsze niż dziś. Idź prosto, aż wyjdiesz na otwartą przestrzeń, która nazywa się plac Wolności. Tam zobaczysz nowoczesną fontannę – Fontannę Wolności. Stań tyłem do niej i spójrz w kierunku Starego Rynku.

10. Czy widzisz, że jesteś wyżej, a Stary Rynek został nieco w dole? Kiedyś w tym miejscu była jeszcze wyższa Musza Góra, ale z czasem zrównano ją z okolicznymi terenami. Z tym miejscem wiąże się kilka legend. Jedna z nich opowiada o pustelniku, który przypadkiem zaczął współpracować z diabłem.

Ostatnie zadanie przed Tobą: rozejrzyj się wokół placu. W jednym z budynków znajduje się bardzo wiele książek. Gromadzenie ich rozpoczął hrabia Edward Raczyński, który jest dziś patronem tego miejsca. Jak nazywa się budynek z książkami, które można jedynie wypożyczać? Wpisz poniżej jego nazwę.




1)) O pustelniku z Muszej Góry

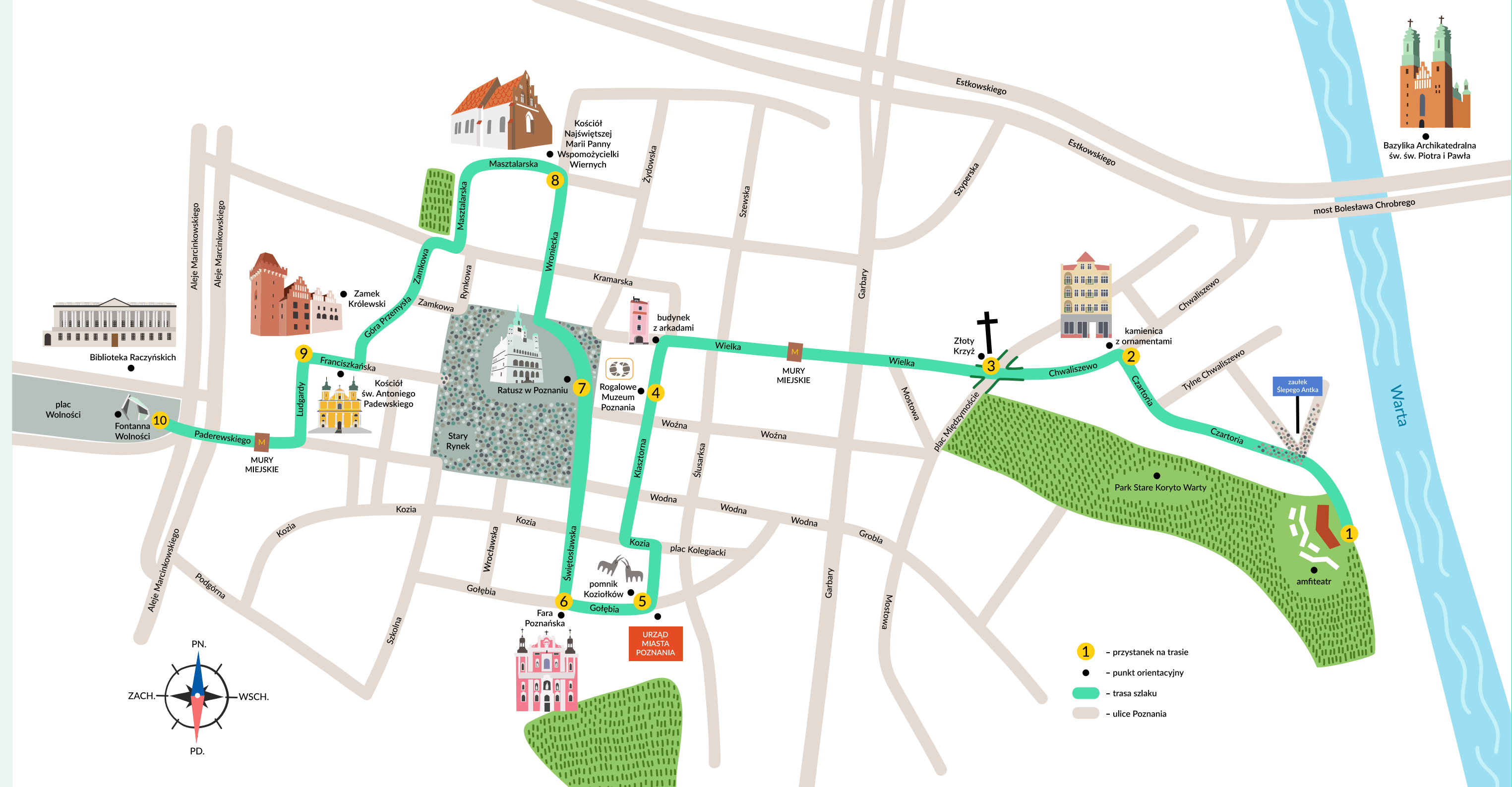




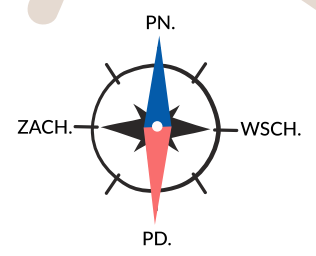
# POZNAŃSKI SZLAK LEGEND DLA DZIECI



Bazylika Archikatedralna św. św. Piotra i Pawła



- 1 - przystanek na trasie
- - punkt orientacyjny
- - trasa szlaku
- - ulice Poznania



Poznań kryje w sobie wiele tajemnic. Czy to wysoko w górze - na szczytach wież albo dachach kamienic, czy to nisko - na chodniku, bruku, na ścianach kościołów. Wszędzie znajdują się ślady legend związanych z miastem, a Ty właśnie je odkryłeś/odkryłaś. **Brawo!**

Poniżej wpisz te litery z odgadniętych wcześniej haseł, które oznaczone są numerami, a otrzymasz rozwiązanie.

1	2	3	4	5	6	7	8
9	10	11	12	13	14	15	16



## INFORMACJE PRAKTYCZNE

Poznański Szlak Legend dla Dzieci to trasa kulturowa wiodąca po placach, ulicach, kościołach i kamienicach Starego Miasta. Oprócz folderu z grą miejską przygotowaliśmy także książkę z legendami *Koziołki*, *rury i czarcie ogony* i papierowy teatr ilustracji (kamishibai), które możesz wypożyczyć w poznańskich bibliotekach. A jeśli lubisz słuchać bajarskich opowieści, koniecznie wejdź na [www.szlaklegend.pl](http://www.szlaklegend.pl) i poszukaj zakładki LEGENDY lub zeskanuj kod QR.



Więcej legend, tym razem o Ostrowie Tumskim, poznasz, odwiedzając ekspozycję Bramy Poznania. *Brama Poznania - centrum interpretacji dziedzictwa* [www.bramapoznania.pl](http://www.bramapoznania.pl)

Stare Miasto jest jednym ze szlaków znajdujących się na Trakcie Królewsko-Cesarskim. Pobierz *Przewodnik dla dzieci choć/dż, zobacz!* i odwiedź inne zakątki Poznania. *Trakt Królewsko-Cesarski - główna trasa turystyczna Poznania* [www.trakt.poznan.pl](http://www.trakt.poznan.pl)

Zadania: Małgorzata Swędrowska  
 Ilustracje i skład: Joanna Bartosik  
 Mapa na podstawie planów GEOPOZ: Joanna Bartosik  
 Korekta: Karol Francuzik  
 Koordynacja i produkcja Poznańskiego Szlaku Legend dla Dzieci: Anna Gruszka, Anna Mieszkała, Izabela Żuk  
 Wydawca: Centrum Turystyki Kulturowej TRAKT, dyrektor Robert Mirzyński  
 Copyright ©: CTK TRAKT 2018

Poznański Szlak Legend dla Dzieci zrealizowano ze środków Poznańskiego Budżetu Obywatelskiego.